


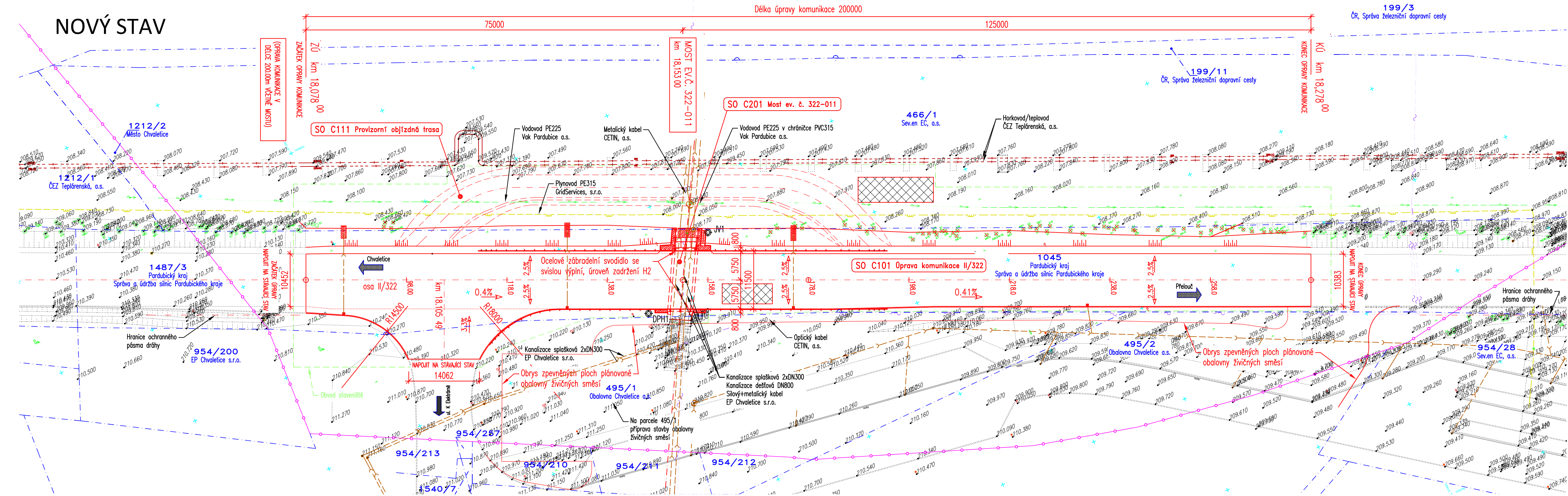
SITUACE STAVBY (KOORDINAČNÍ) 1:500
ZAMĚŘENÍ STÁVAJÍCÍHO STAVU



LEGENDA ČAR A ŠRAF:

- Stávající stav
- Nový stav
- Hranice parcel katastru nemovitostí
- Číslo parcely katastru nemovitostí
- Obvod Staveniště
- JV1, DPH1
- Sondy IG průzkumu
- Plocha pro zařízení staveniště
- Odláždění lomovým kamenem do betonu

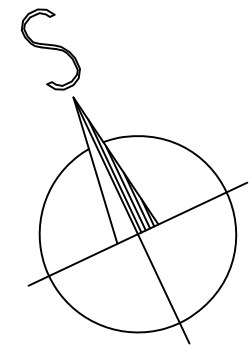
NOVÝ STAV



LEGENDA SÍTÍ:

- Kanalizace (EP Chvalovice s.r.o.)
- Vodovod PE225 (Vodovody a kanalizace Pardubice a.s.)
- Plynovod PE315 (GridServices, s.r.o.)
- Metallické a optické kabely (CETIN a.s.)
- Horkovod/teplovod (ČEZ Teplárenská, a.s.)

Kácení stromů – celkem 84 ks (Ø do 0,25m)



Výškový systém: Bpv
Souřadnicový systém: S-JTSK

ZODPOVĚDNÝ PROJEKTANT	VYPRACOVAL	KONTROLOVAL
Ing. František Pokorný	Ing. František Pokorný	Ing. Ladislav Štěpánek

Investor: Pardubický kraj
Kraj: Pardubický kraj

Modernizace mostu ev. č. 322-011 Trnávka

Situace stavby (koordinační)

DATUM	02/2019
FORMÁT	8A4
STUPEŇ PD	DSP+PDPS
MĚŘITKO	1:500
Trnávka\ B2_koord.dwg	
ČÍSLO PARÉ	ČÍSLO VÝKRESU
	B2